

# Langs de Kromme Mijdrecht


Via Ouderkerk aan de Amstel of via de Ouderkerkerplas ga je naar Abcoude, bij Abcoude langs het spoor en uiteindelijk de weg langs het Amsterdam Rijnkanaal op richting het zuiden, Breukelen en Utrecht).

Image not found or type unknown

**Breukelen onder het spoor en A2**



Image not found or type unknown



*Bij Breukelen naar rechtsen dan de A2 onderdoor*


Via **Abcoude**, langs het spoor, de weg volgen (niet tunneltje onderdoor, maar vlak daarvoor naar links) naar het (Amsterdam-Rijn) kanaal.

Kanaal aan linkerhand houden, brug bij Loenersloot onderdoor en door rijden tot aan Breukelen.

Bij **Breukelen** zie je de brug over het kanaal; bij de tweede rotonde naar rechts (eerst mag je als fietser niet naar rechts).

Er staat hier een fiets bordje "Station en Kockengen 4". Dit is nog een paar honderd meter voor de brug.


Je gaat het spoor onderdoor, weg volgen, **A2 onderdoor**, weg volgen. Je komt op een brede ventweg (rechts is de provinciale weg N401).



*Ventweg langs N401*

## Weg volgen tot aan rotonde


Eerste rotonde ga je naar rechts, je komt door het dorpje **Portengensebrug**.



*Vlak na de rotonde her dorpje Portengensebrug*

## Eerste links

Dan eerste weg naar links. Dat is na nog geen 2 km. Je komt op een verlaten brede weg, en je kunt links en rechts ver kijken.




*Verlaten weg*

Deze weg volgens en je komt dan langs een gemaal/sluisje (?) en dan op een weg langs een 'riviertje, **de Geer**. De Geer is links van je. Deze weg volgen. Ergens moet je nog een keer de N212 oversteken, rechtdoor en je volgt het water gewoon. Tot aan een de T-splitsing bij de **witte brug** aan de linkerkant, deze brug gaat over de Geer.

## Witte brug de Geer over

Linksaf de witte brug het water de Geer over en direct weer naar rechts. Je ziet een bord dat je de provincie Utrecht verlaat. Dit is een wat drukker weg (Lange Meentweg) en je komt in het dorpje **Woerdense Verlaat**.

## Woerdense Verlaat, Amstelkade rechts



*Nadat je rechts bent gegaan, de Amstelkade in Woerdense Verlaat*

In Woerdense Verlaat opletten er komt een soort industrieterreintje aan de rechter kant. Daar moet je naar rechts (**Amstelkade**). (Als je in Woerdense Verlaat bij een brug komt dan ben je iets te ver). Over een paar honderd meter zie je dan aan je linker hand de Kromme Mijdrecht. Deze volgen tot aan Uithoorn.

Via Uithoorn langs de Amstel verder weer richting Ouderkerk a/d Amstel

---

Revision #12

Created 13 June 2020 17:06:18 by Max

Updated 13 June 2020 19:39:21 by Admin